





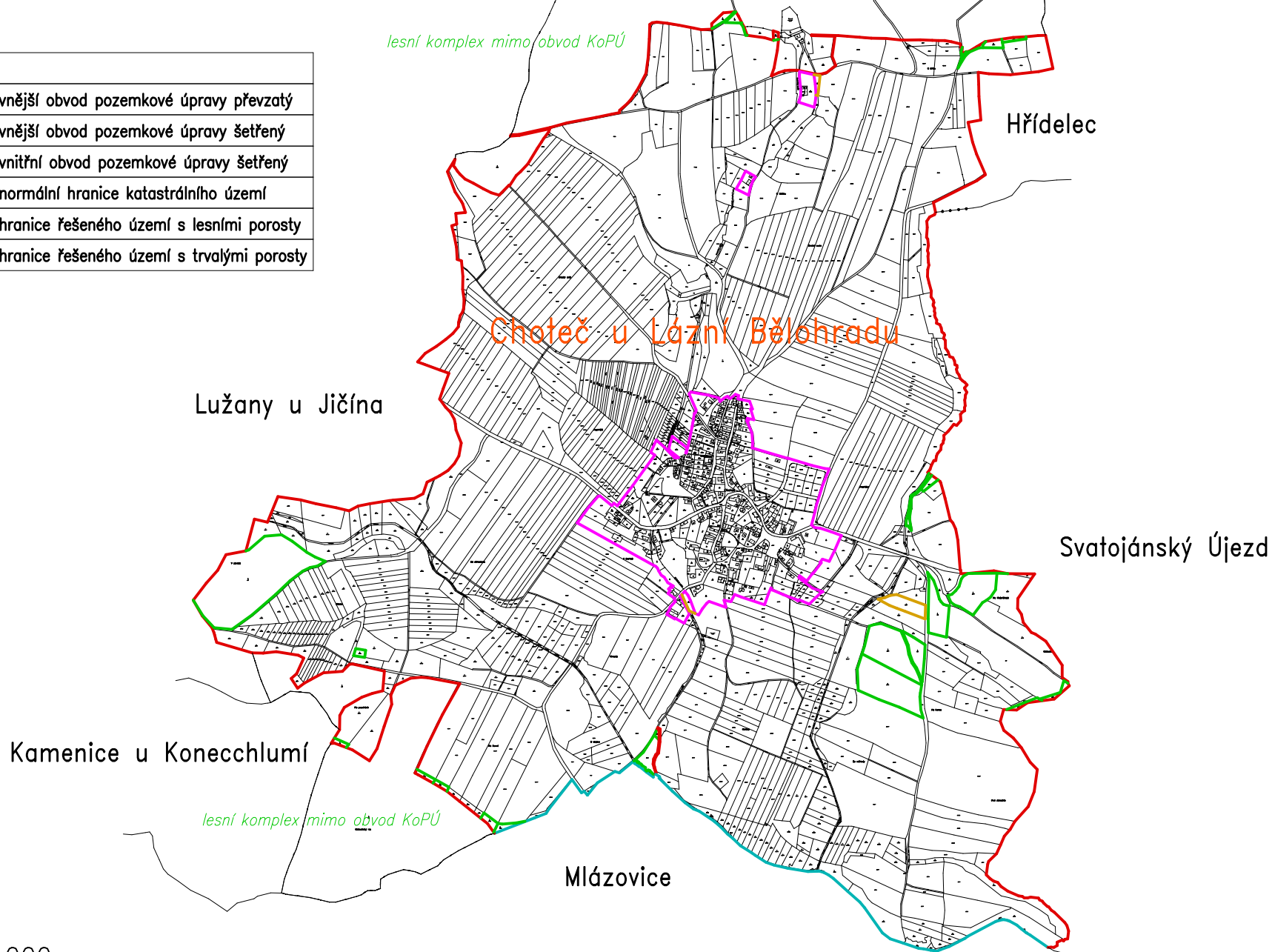


Výkres pro zadávací dokumentaci pozemkové úpravy v k. ú. Choteč u Lázní Bělohradu

LEGENDA

	vnější obvod pozemkové úpravy převzatý
	vnější obvod pozemkové úpravy šetřený
	vnitřní obvod pozemkové úpravy šetřený
	normální hranice katastrálního území
	hranice řešeného území s lesními porosty
	hranice řešeného území s trvalými porosty



M 1 : 10 000

S
↑